
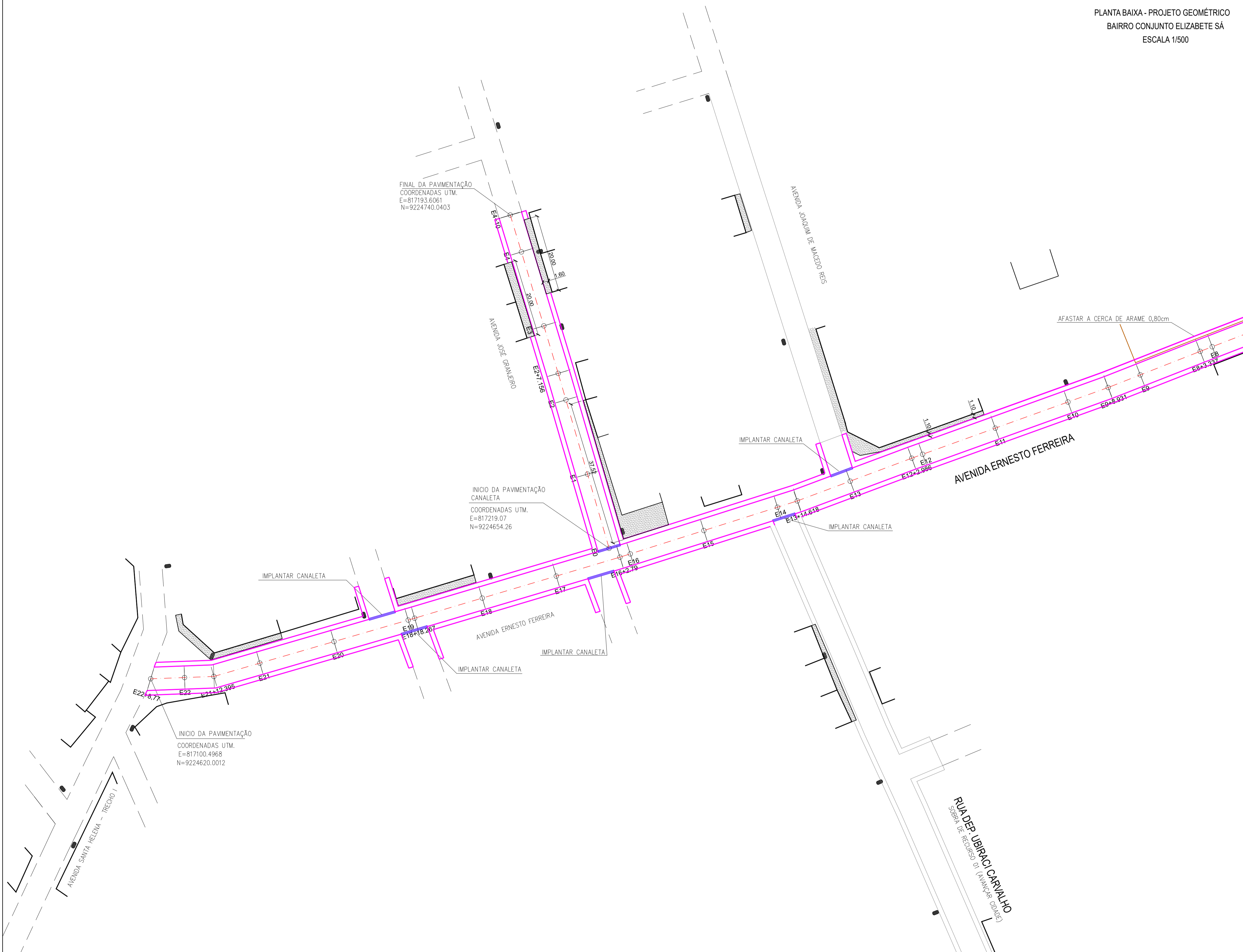


01



PLANTA BAIXA - PROJETO GEOMÉTRICO
BAIRRO CONJUNTO ELIZABETE SÁ
ESCALA 1/500



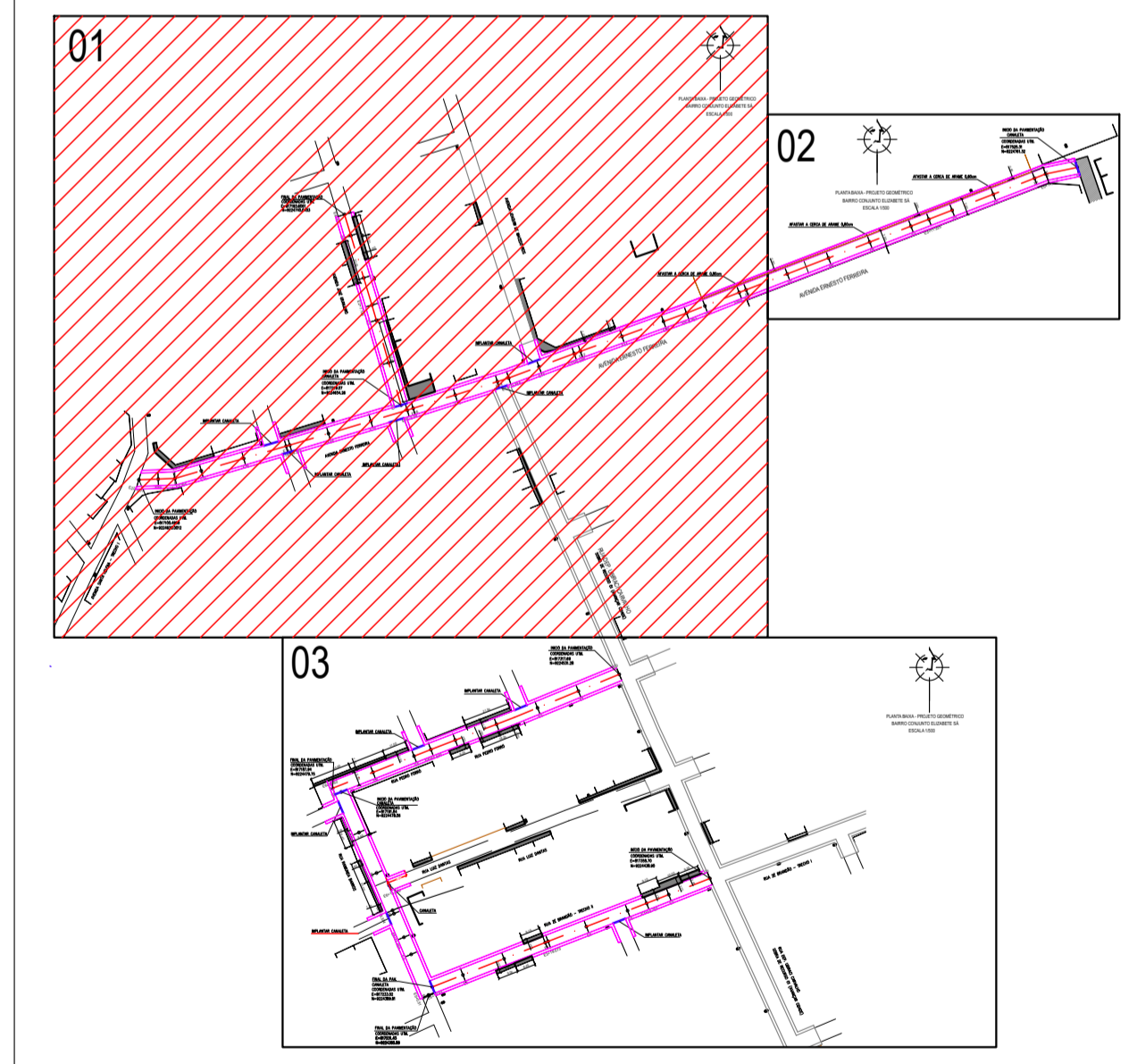
LEGENDA

LEGENDA

	MEIO FIO IMPLANTAR
	MEIO FIO EXISTENTE (CONSERVAR)
	MEIO FIO A RETIRAR
	SARJETA (IMPLANTAR)

QUADRO RESUMO DA PAVIMENTAÇÃO

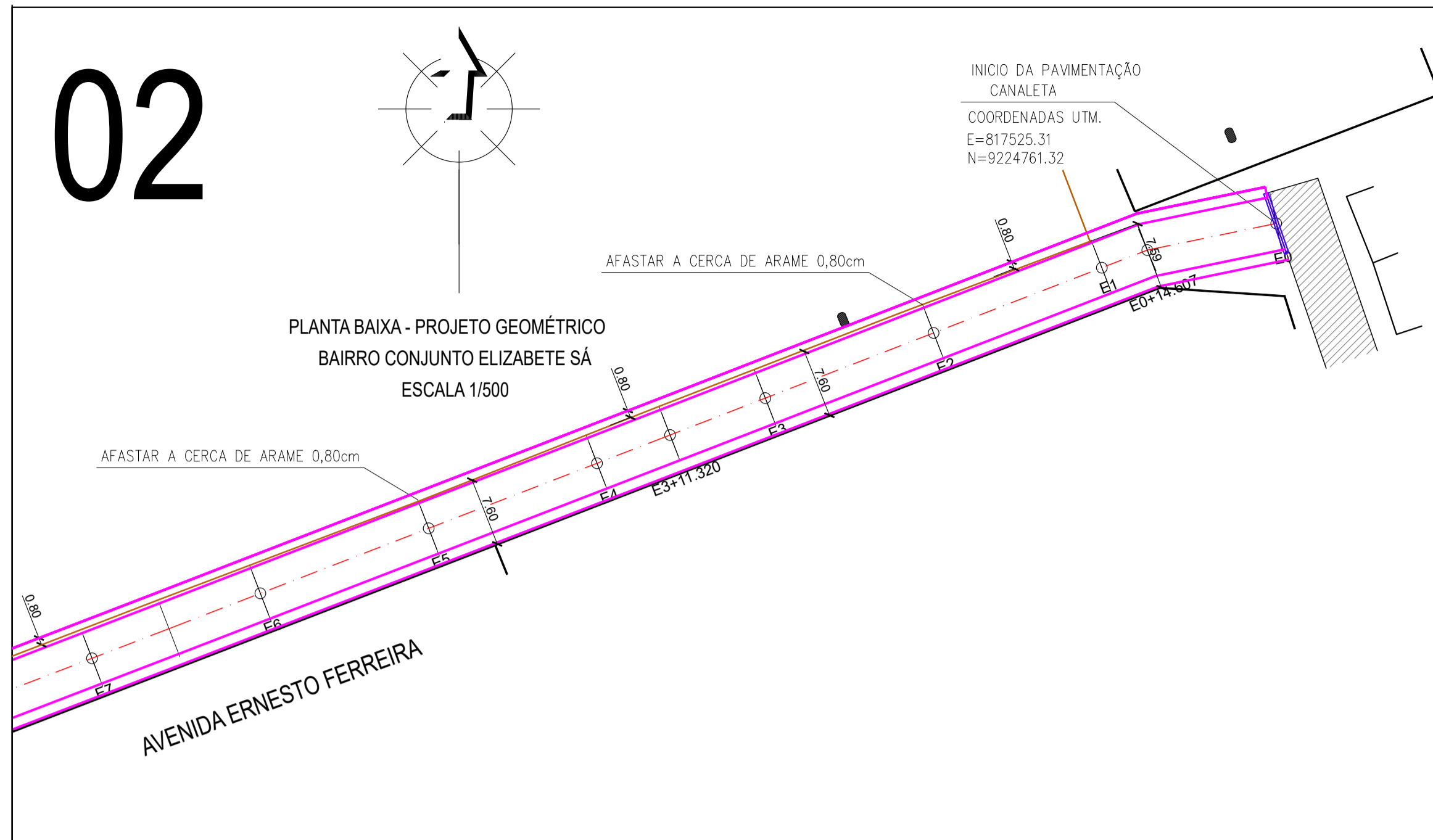
Nº	NOME DA RUA	ESTACAS	DIMENSÕES (m)	COORDENADAS UTM	
				INÍCIO	FINAL
01	AVENIDA ERNESTO FERREIRA	INÍCIO: E0 FINAL: E22+8,77	EXTENSÃO: 448,77 LARGURA: 6,00	E=817525,31 N=9224751,32	E=817100,4968 N=9224620,0012
02	AVENIDA JOSÉ GRANJEIRO	INÍCIO: E0 FINAL: E4+10,00	EXTENSÃO: 90,00 LARGURA: 6,00	E=817219,07 N=9224654,26	E=817193,6861 N=9224740,0403
03	RUA PEDRO FORRÓ	INÍCIO: E0 FINAL: E6+19,62	EXTENSÃO: 139,62 LARGURA: 6,00	E=817317,69 N=9224551,28	E=817187,94 N=9224479,75
04	RUA RAIMUNDA BARROS	INÍCIO: E0 FINAL: E5+0,31	EXTENSÃO: 100,31 LARGURA: 6,00	E=817191,84 N=9224478,06	E=817231,43 N=9224385,89
05	RUA ZÉ BRANDÃO - TRECHO II	INÍCIO: E0 FINAL: E6+14,93	EXTENSÃO: 134,93 LARGURA: 6,00	E=817368,70 N=9224438,90	E=817231,43 N=9224385,89



Planacon PLANEJAMENTO E AESSORIA DE PROJETOS TÉCNICOS LTDA.
PREFEITURA MUNICIPAL DE OEIRAS - PI

PROJETO: PAVIMENTAÇÃO ASFÁLTICA LOCAL: ZONA URBANA
CONVÊNIO Nº: SOBRA DE RECURSO DO AVANÇAR CIDADES 02 ESCALA: 1/500
CONTRATO DE FINANCIAMENTO Nº 0519060 - 20
DESENHO: PROJETO GEOMÉTRICO
PROJETISTA: Estéfane Oliveira Nunes, Engenheiro Civil, CREA Nº 127765, RN 1916813346 DADOS DE CAMPO: EL VIS DESENHO/CAD: Elenir
DATA: 2022 REV: 00 FORMATO: A1 PRANCHA Nº: 02/07

02

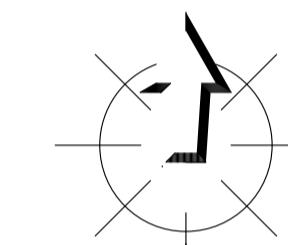
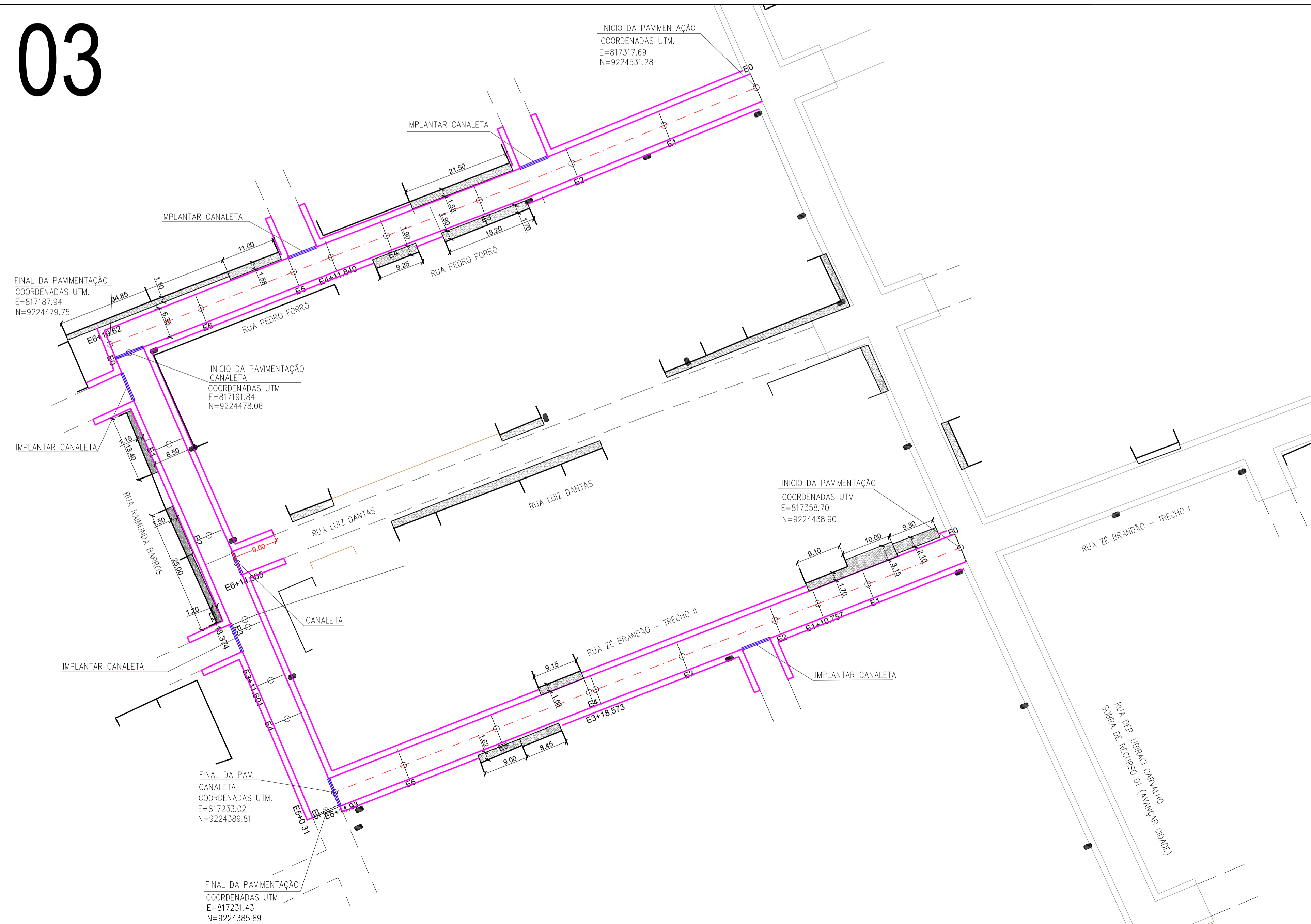


LEGENDA

LEGENDA

	MEIO FIO A IMPLANTAR
	MEIO FIO EXISTENTE (CONSERVAR)
	MEIO FIO A RETIRAR
	SARJETA (IMPLANTAR)

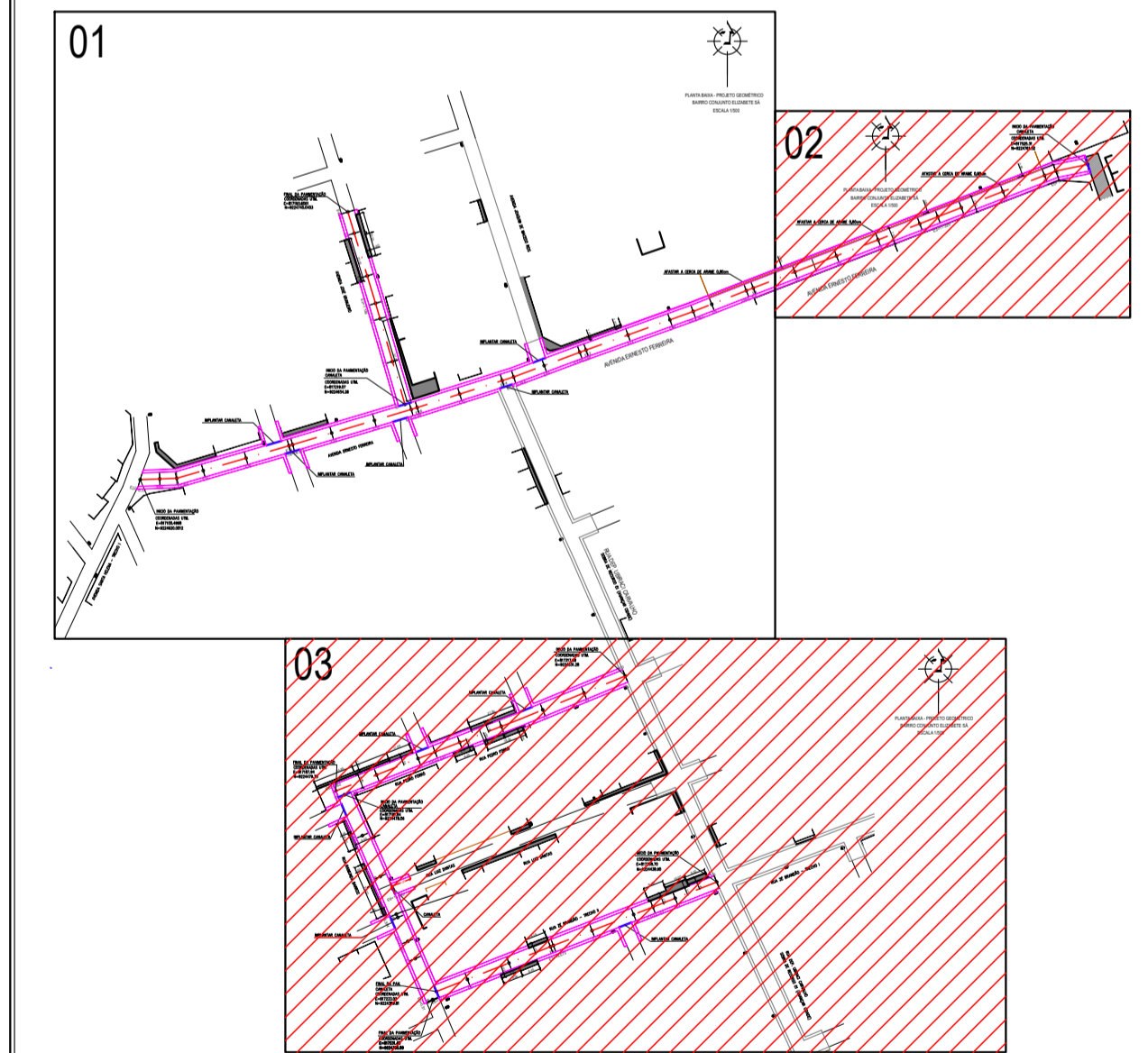
03



PLANTA BAIXA - PROJETO GEOMÉTRICO
BAIRRO CONJUNTO ELIZABETE SÁ
ESCALA 1/500

QUADRO RESUMO DA PAVIMENTAÇÃO

Nº	NOME DA RUA	ESTACAS	DIMENSÕES (m)	COORDENADAS UTM	
				INÍCIO	FINAL
01	AVENIDA ERNESTO FERREIRA	INÍCIO: E0 FINAL: E22+8,77	EXTENSÃO: 448,77 LARGURA: 6,00	E=817525.31 N=9224761.32	E=817100.4968 N=9224620.0012
02	AVENIDA JOSÉ GRANJEIRO	INÍCIO: E0 FINAL: E4+10,00	EXTENSÃO: 90,00 LARGURA: 6,00	E=817219.07 N=9224654.26	E=817193.6061 N=9224740.0403
03	RUA PEDRO FORRÓ	INÍCIO: E0 FINAL: E6+19,62	EXTENSÃO: 139,62 LARGURA: 6,00	E=817317.69 N=9224531.28	E=817187.94 N=9224479.75
04	RUA RAIMUNDA BARROS	INÍCIO: E0 FINAL: E5+0,31	EXTENSÃO: 100,31 LARGURA: 6,00	E=817191.84 N=9224478.06	E=817231.43 N=9224385.89
05	RUA ZÉ BRANDÃO - TRECHO II	INÍCIO: E0 FINAL: E6+14,93	EXTENSÃO: 134,93 LARGURA: 6,00	E=817358.70 N=9224438.90	E=817231.43 N=9224385.89

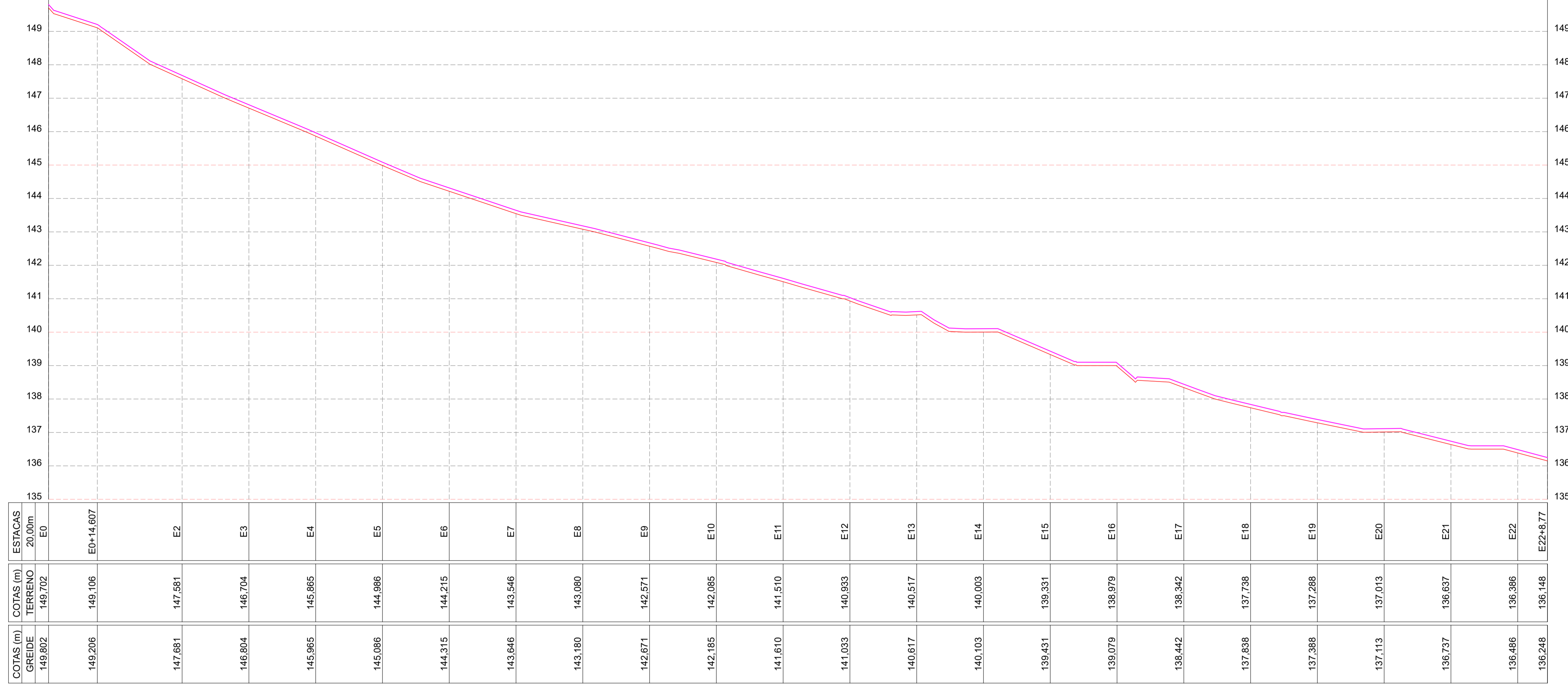


Planacon PLANEJAMENTO E ACESSORIA DE PROJETOS TÉCNICOS LTDA.

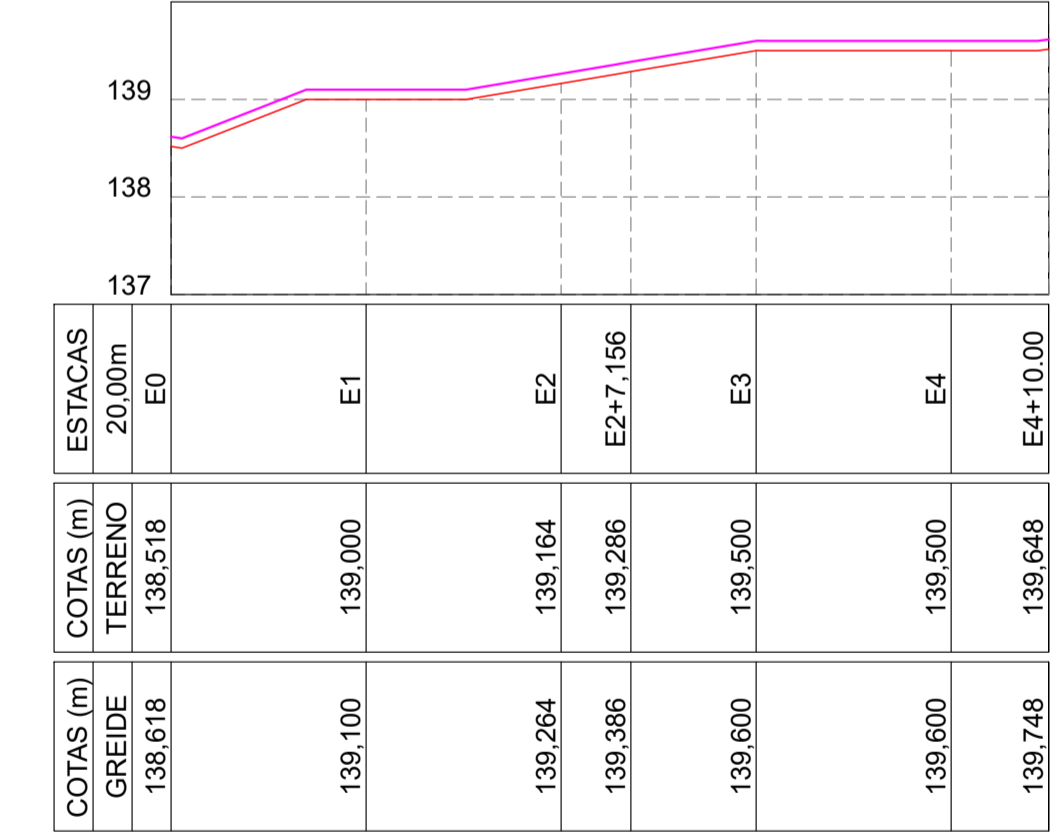
PREFEITURA MUNICIPAL DE OEIRAS - PI

PROJETO: PAVIMENTAÇÃO ASFÁLTICA	LOCAL: ZONA URBANA
CONVÊNIO Nº: SOBR. DE RECURSO DO AVANÇAR CIDADES 02 CONTRATO DE FINANCIAMENTO Nº 0519060 - 20	ESCALA: 1/500
DESENHO: PROJETO GEOMÉTRICO	
PROJETISTA: Estéfano Oliveira Nunes E=817231.43 N=9224385.89	DADOS DE CAMPO: EL VIS
DATA: 2022	REV: 00
DESENHO/CAD: Elenir	FORMATO: A1
	FRANCHA Nº: 03/07

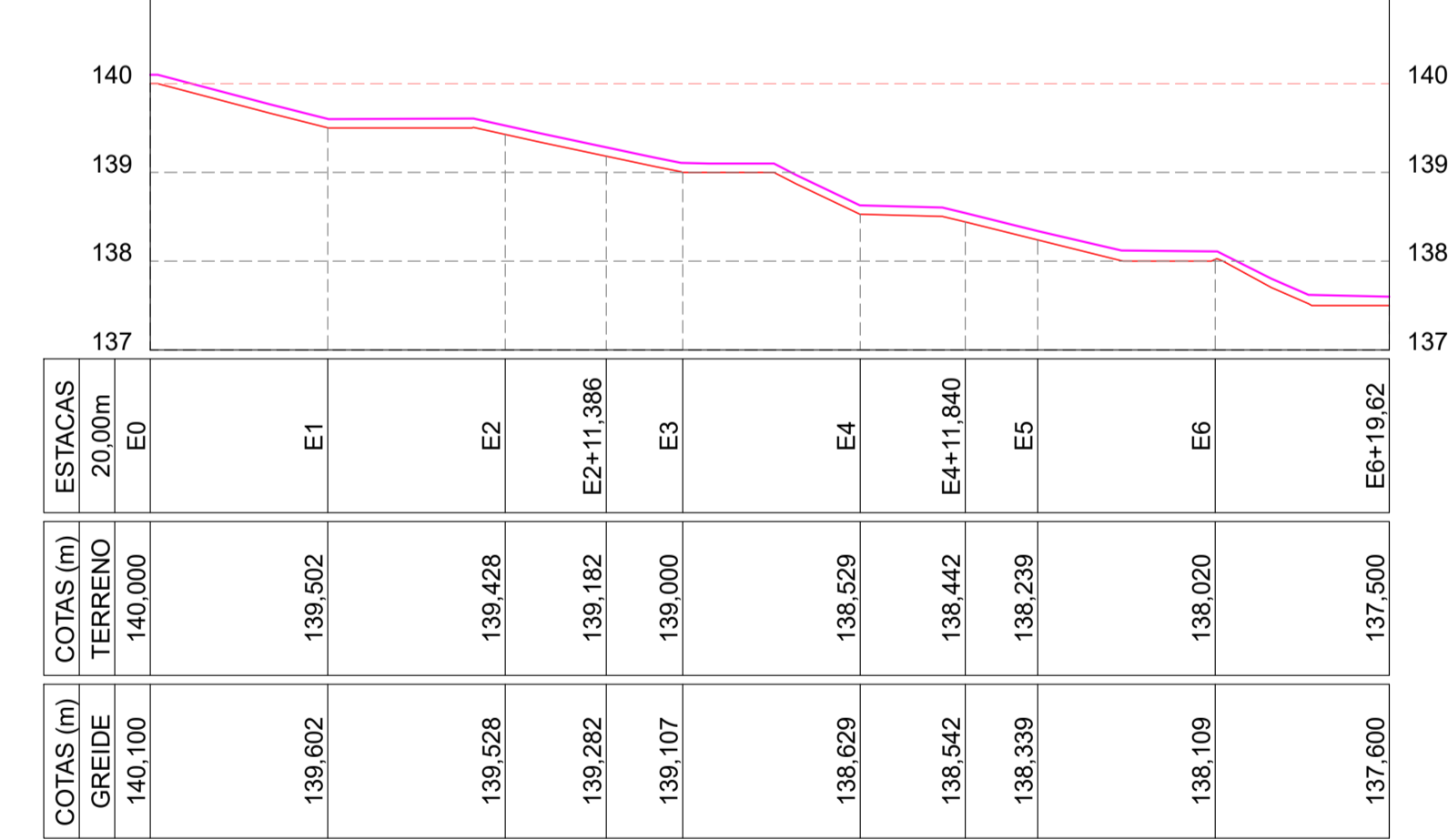
PERFIL LONGITUDINAL AVENIDA ERNESTO FERREIRA
ESCALA VERTICAL 1/75
ESCALA HORIZONTAL 1/750



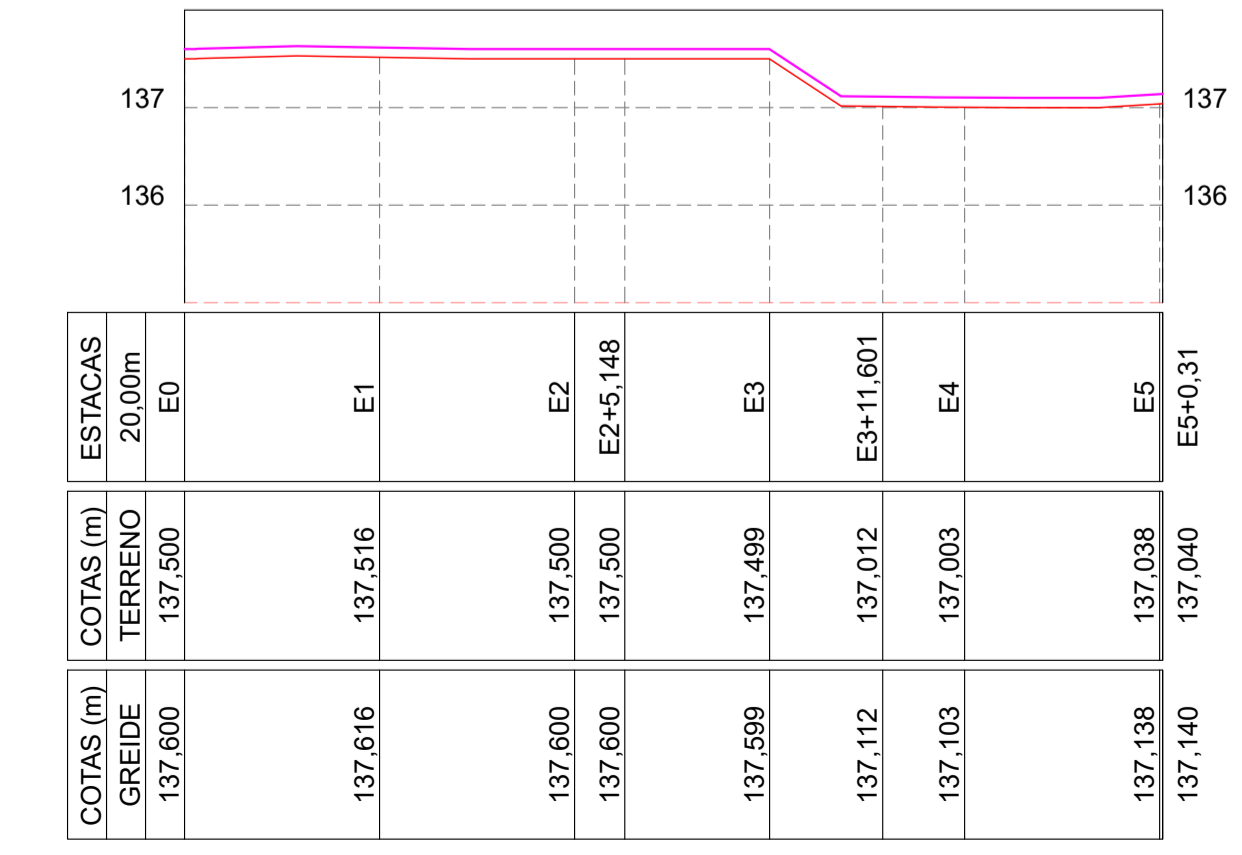
AVENIDA JOSÉ GRANJEIRO
ESCALA VERTICAL 1/75
ESCALA HORIZONTAL 1/750



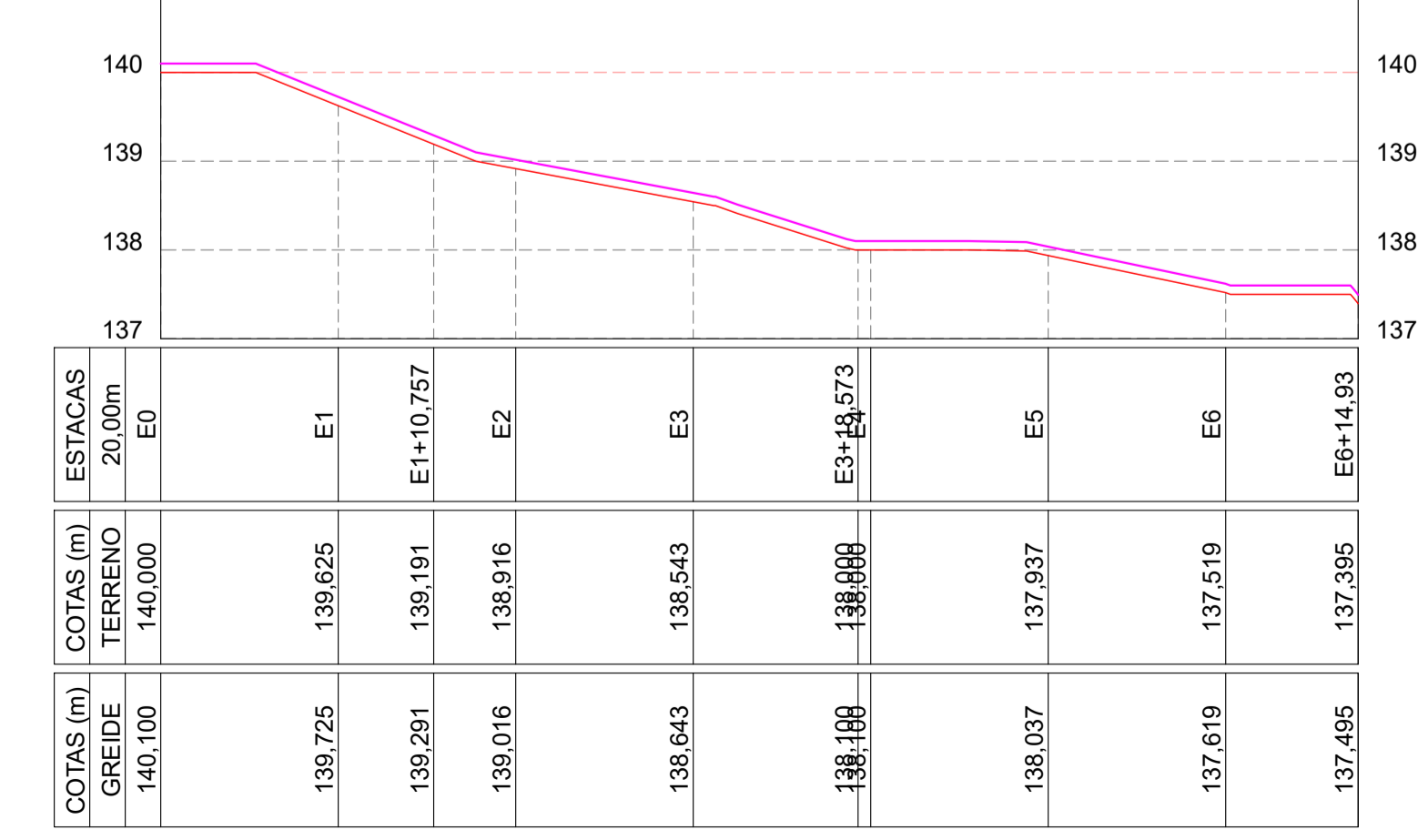
RUA PEDRO FORRÓ
ESCALA VERTICAL 1/75
ESCALA HORIZONTAL 1/750



RUA RAIMUNDA BARROS
ESCALA VERTICAL 1/75
ESCALA HORIZONTAL 1/750



RUA ZÉ BRANDÃO - TRECHO 2
ESCALA VERTICAL 1/75
ESCALA HORIZONTAL 1/750



LEGENDA

LEGENDA

- MEIO FIO A IMPLANTAR
- MEIO FIO EXISTENTE (CONSERVAR)
- MEIO FIO A RETIRAR
- SARJETA (IMPLANTAR)

QUADRO RESUMO DA PAVIMENTAÇÃO

Nº	NOME DA RUA	ESTACAS	DIMENSÕES (m)	COORDENADAS UTM	
				INÍCIO	FINAL
01	AVENIDA ERNESTO FERREIRA	INÍCIO: E0 FINAL: E22+8,77	EXTENSÃO: 448,77 LARGURA: 6,00	E=817525,31 N=9224751,32	E=817100,4968 N=9224620,0012
02	AVENIDA JOSÉ GRANJEIRO	INÍCIO: E0 FINAL: E4+10,00	EXTENSÃO: 90,00 LARGURA: 6,00	E=817219,07 N=9224654,26	E=817193,6061 N=9224740,0403
03	RUA PEDRO FORRÓ	INÍCIO: E0 FINAL: E6+19,62	EXTENSÃO: 139,62 LARGURA: 6,00	E=817317,69 N=9224531,28	E=817187,94 N=9224479,75
04	RUA RAIMUNDA BARROS	INÍCIO: E0 FINAL: E5+0,31	EXTENSÃO: 100,31 LARGURA: 6,00	E=817191,84 N=9224478,06	E=817231,43 N=9224385,89
05	RUA ZÉ BRANDÃO - TRECHO II	INÍCIO: E0 FINAL: E6+14,93	EXTENSÃO: 134,93 LARGURA: 6,00	E=817356,70 N=9224438,90	E=817231,43 N=9224385,89

Planacon PLANEJAMENTO E ACESSORIA DE PROJETOS TÉCNICOS LTDA.

PREFEITURA MUNICIPAL DE OEIRAS - PI

PROJETO: PAVIMENTAÇÃO ASFÁLTICA LOCAL: ZONA URBANA

CONVÊNIO Nº: SOBRA DE RECURSO DO AVANÇAR CIDADES 02 ESCALA: 1/500
CONTRATO DE FINANCIAMENTO Nº 0519060 - 20

DESENHO: PROJETO GEOMÉTRICO

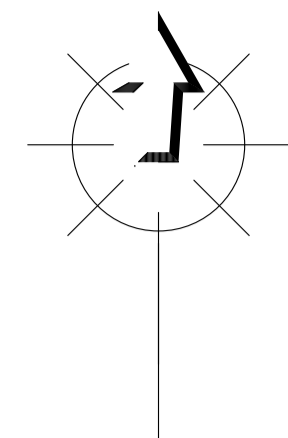
PROJETISTA: Estéfano Oliveira Nunes
Especialista em Planejamento e Consultoria

DADOS DE CAMPO: EL VIS DESENHO/CAD: Elenir

DATA: 2022 REV: 00 FORMATO: A1 PRANCHA Nº: 04/07

01

PLANTA BAIXA - ADEQUAÇÃO DE CALÇADAS
BAIRRO CONJUNTO ELIZABETE SÁ
ESCALA 1/500



LEGENDA

LEGENDA

	MEIO FIO A IMPLANTAR
	MEIO FIO EXISTENTE (CONSERVAR)
	MEIO FIO A RETIRAR
	SARJETA (IMPLANTAR)

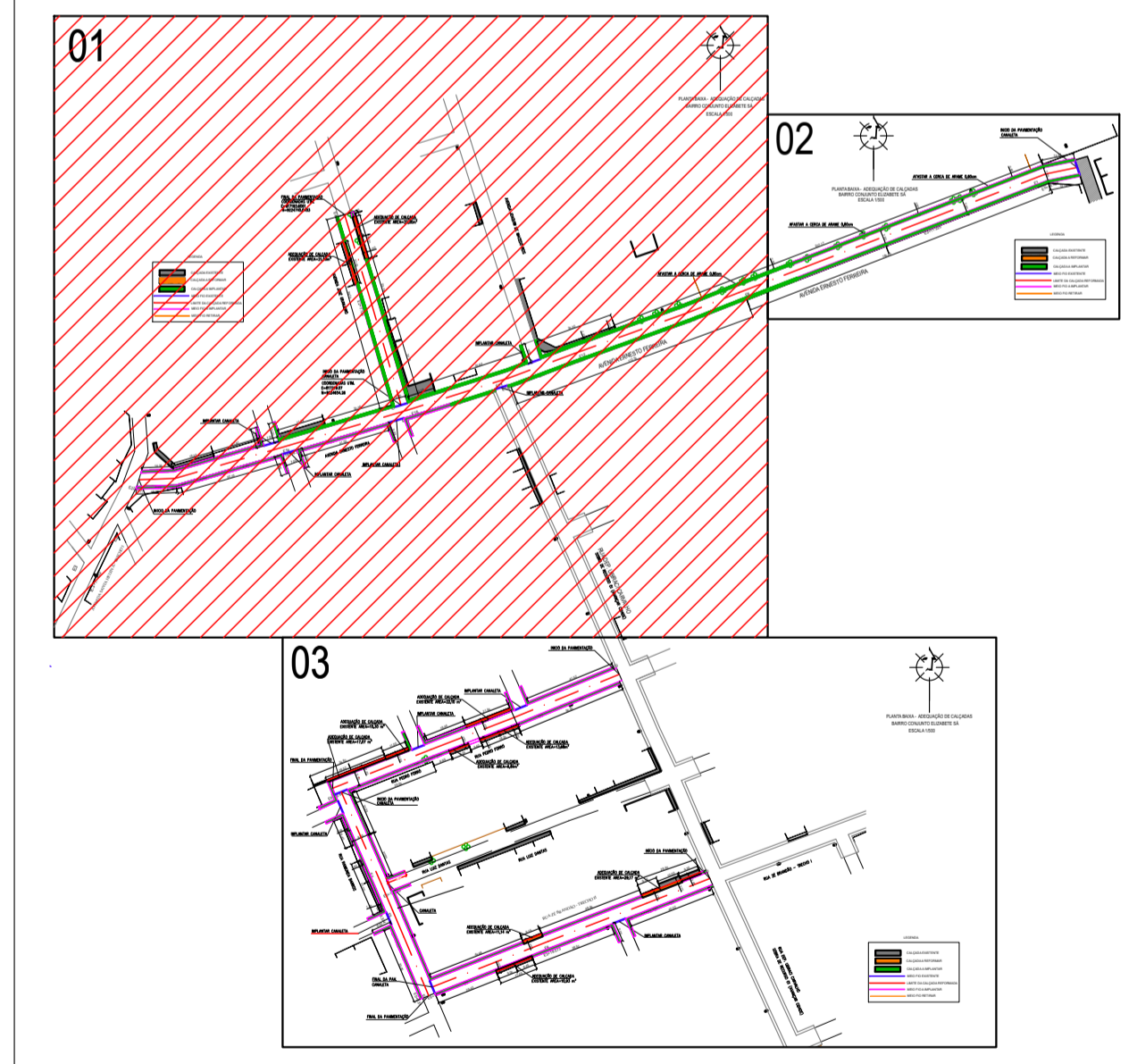
LEGENDA

	CALÇADA EXISTENTE
	CALÇADA A REFORMAR
	CALÇADA A IMPLANTAR
	MEIO FIO EXISTENTE
	LIMITE DA CALÇADA REFORMADA
	MEIO FIO A IMPLANTAR
	MEIO FIO A RETIRAR



QUADRO RESUMO DA PAVIMENTAÇÃO

Nº	NOME DA RUA	ESTACAS	DIMENSÕES (m)	COORDENADAS UTM	
				INÍCIO	FINAL
01	AVENIDA ERNESTO FERREIRA	INÍCIO: E1+10,00 FINAL: E22+8,77	EXTENSÃO: 448,77 LARGURA: 6,00	E=817225,31 N=9224761,32	E=817100,4988 N=9224620,0012
02	AVENIDA JOSÉ GRANJEIRO	INÍCIO: E0 FINAL: E4+10,00	EXTENSÃO: 90,00 LARGURA: 6,00	E=817219,07 N=9224654,26	E=817193,6061 N=9224740,0403
03	RUA PEDRO FORRÓ	INÍCIO: E0 FINAL: E6+19,62	EXTENSÃO: 139,62 LARGURA: 6,00	E=817317,69 N=9224531,28	E=817187,94 N=9224479,75
04	RUA RAIMUNDA BARROS	INÍCIO: E0 FINAL: E5+0,31	EXTENSÃO: 100,31 LARGURA: 6,00	E=817191,84 N=9224475,06	E=817231,43 N=9224385,89
05	RUA ZÉ BRANDÃO - TRECHO II	INÍCIO: E0 FINAL: E6+14,93	EXTENSÃO: 134,93 LARGURA: 6,00	E=817358,70 N=9224438,90	E=817231,43 N=9224385,89



Planacon PLANEJAMENTO E ACESSORIA DE PROJETOS TÉCNICOS LTDA.

PREFEITURA MUNICIPAL DE OEIRAS - PI

PROJETO: PAVIMENTAÇÃO ASFÁLTICA LOCAL: ZONA URBANA

CONVÊNIO Nº: SOBRA DE RECURSO DO AVANÇAR CIDADES 02 CONTRATO DE FINANCIAMENTO Nº 0519060 - 20 ESCALA: 1/500

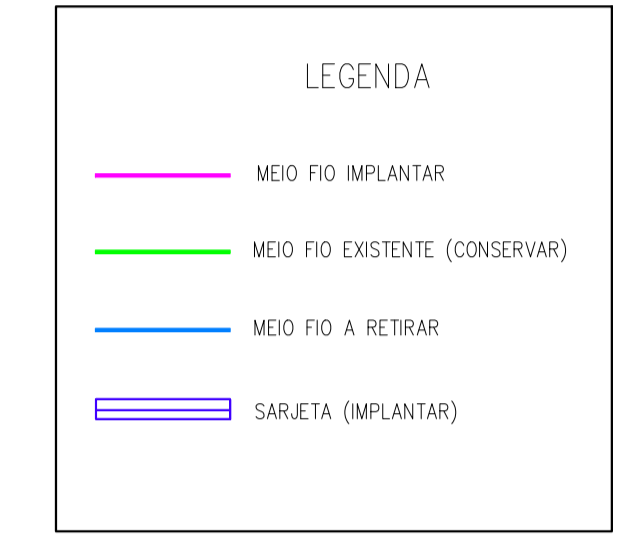
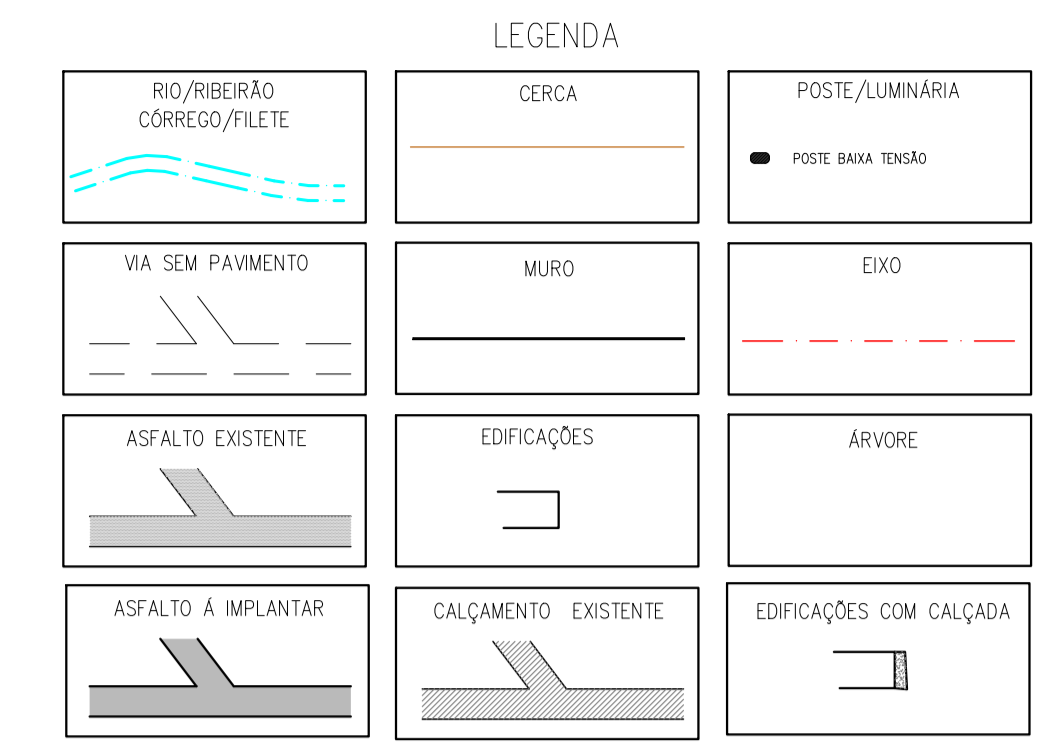
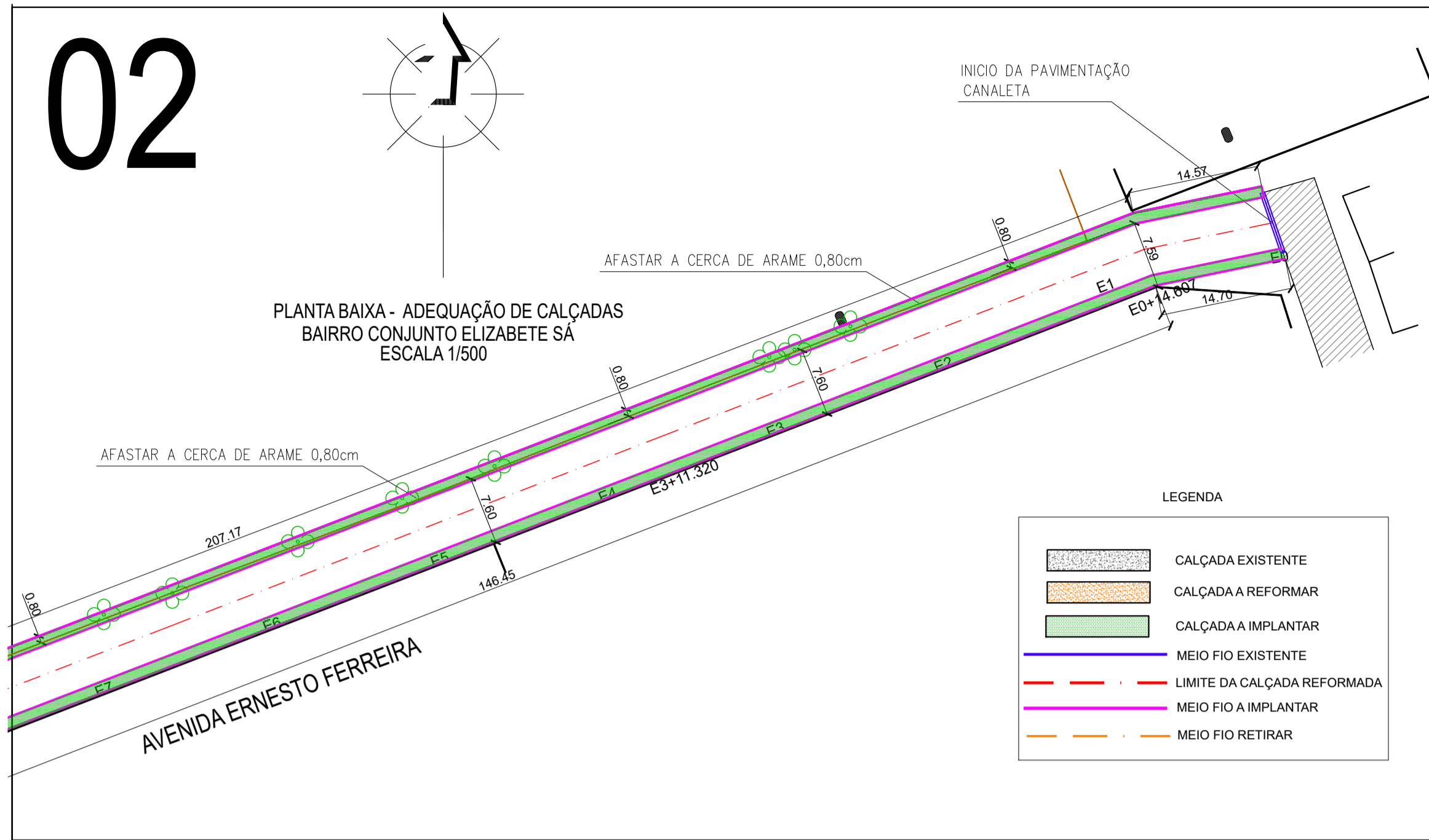
DESENHO: ADEQUAÇÃO DAS CALÇADAS

PROJETISTA: Estéfano Oliveira Nunes
E-mail: estefano@planacon.com.br
CREA Nº: 277165
RFB Nº: 191681346


DADOS DE CAMPO: EL VIS DESENHO/CAD: Elenir

DATA: 2022 REV: 00 FORMATO: A1 PRANCHA Nº: 01/02

02

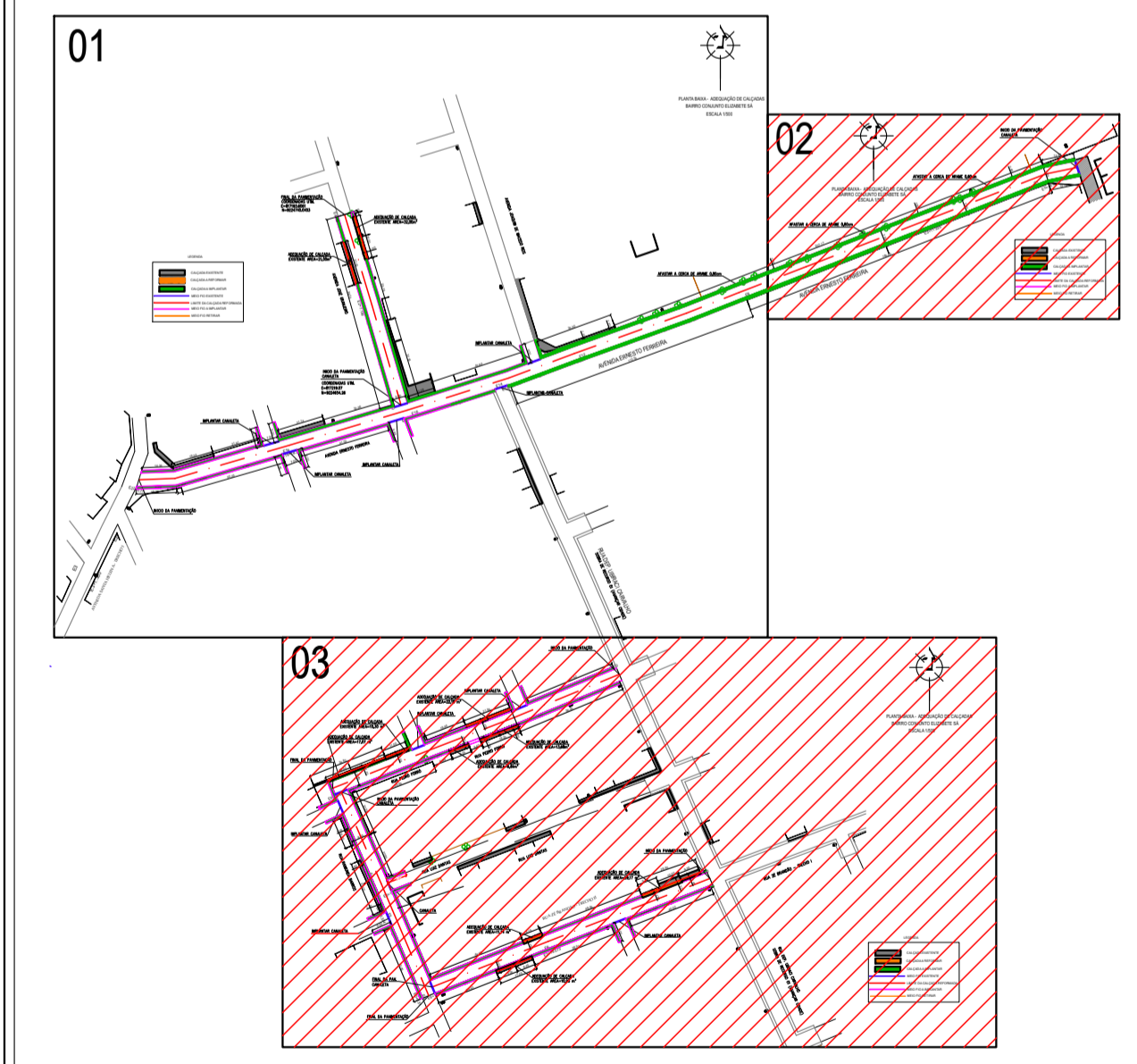


03



QUADRO RESUMO DA PAVIMENTAÇÃO

Nº	NOME DA RUA	ESTACAS	DIMENSÕES (m)	COORDENADAS UTM	
				INÍCIO	FINAL
01	AVENIDA ERNESTO FERREIRA	INÍCIO: E1+10,00 FINAL: E22+6,77	EXTENSÃO: 448,77 LARGURA: 6,00	E=817225,31 N=9224751,32	E=817100,4988 N=9224620,0012
02	AVENIDA JOSÉ GRANJEIRO	INÍCIO: E0 FINAL: E4+10,00	EXTENSÃO: 90,00 LARGURA: 6,00	E=817219,07 N=9224654,26	E=817193,6061 N=9224740,0403
03	RUA PEDRO FORRÓ	INÍCIO: E0 FINAL: E6+19,62	EXTENSÃO: 139,62 LARGURA: 6,00	E=817317,69 N=9224531,28	E=817187,94 N=9224778,76
04	RUA RAIMUNDA BARROS	INÍCIO: E0 FINAL: E5+0,31	EXTENSÃO: 100,31 LARGURA: 6,00	E=817191,84 N=9224478,06	E=817231,43 N=9224385,89
05	RUA ZÉ BRANDÃO - TRECHO II	INÍCIO: E0 FINAL: E6+14,93	EXTENSÃO: 134,93 LARGURA: 6,00	E=817258,70 N=9224438,90	E=817231,43 N=9224385,89



Planacon PLANEJAMENTO E ASSESSORIA DE PROJETOS TÉCNICOS LTDA.

PREFEITURA MUNICIPAL DE OEIRAS - PI

PROJETO: PAVIMENTAÇÃO ASFÁLTICA LOCAL: ZONA URBANA

CONVÊNIO Nº: SOBRA DE RECURSO DO AVANÇAR CIDADES 02 CONTRATO DE FINANCIAMENTO Nº 0519060 - 20 ESCALA: 1/500

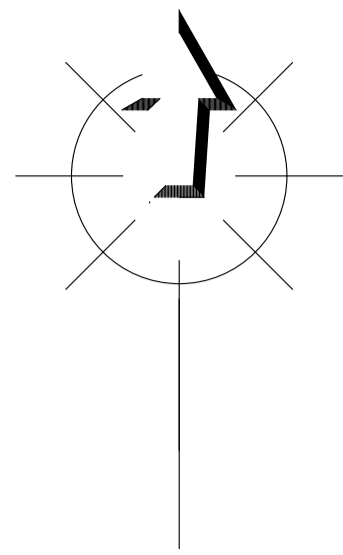
DESENHO: ADEQUAÇÃO DAS CALÇADAS

PROJETISTA: Estéfano Oliveira Nunes Engenharia e Consultoria Ltda. CREA Nº 27756/RN 191681346 DADOS DE CAMPO: EL VIS DESENHO/CAD: Elenir

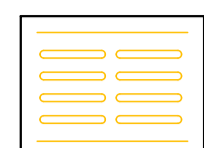
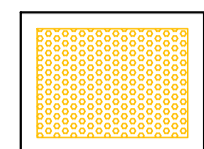

DATA: 2022 REV: 00 FORMATO: A1 PRANCHA Nº: 02/02

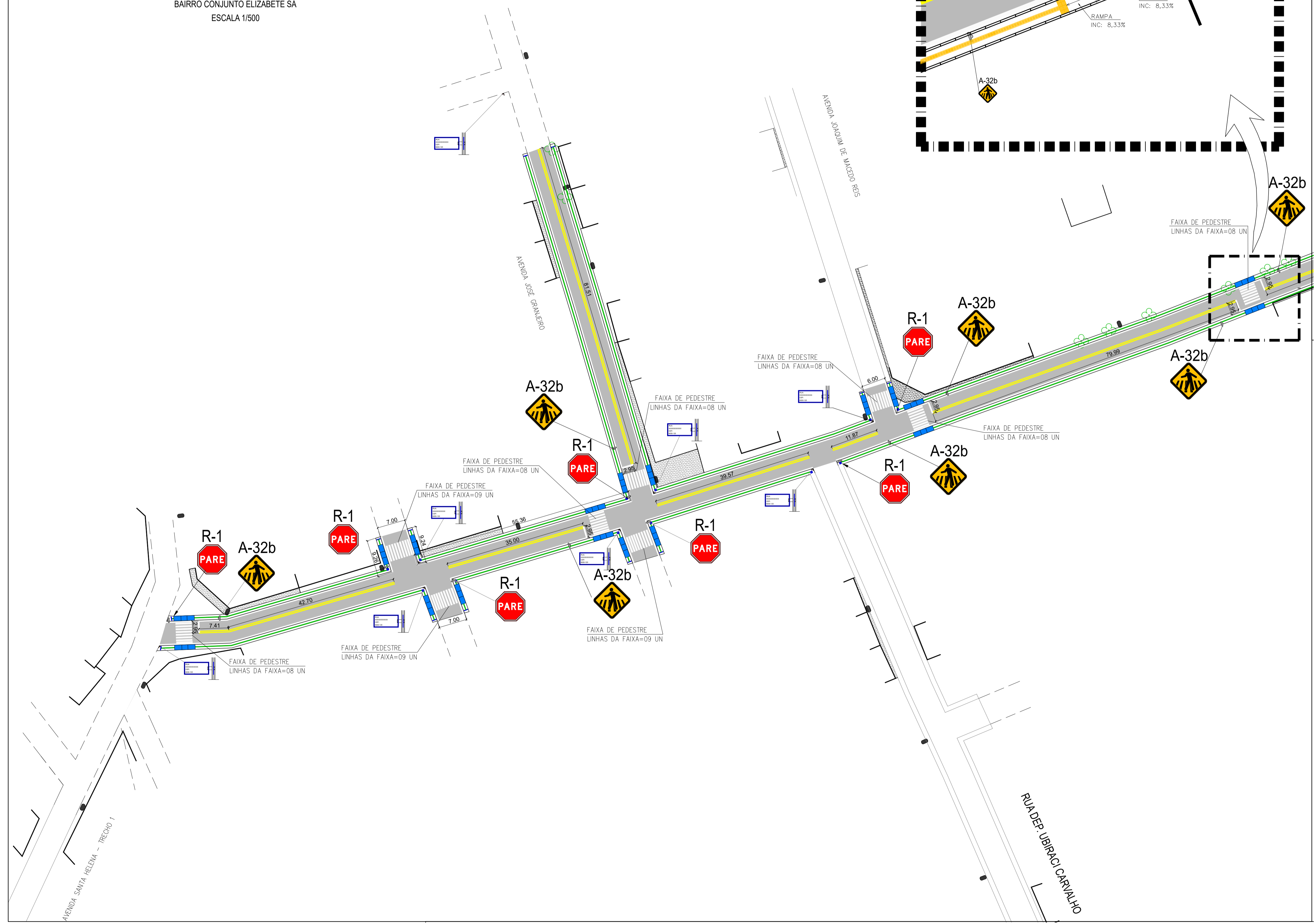
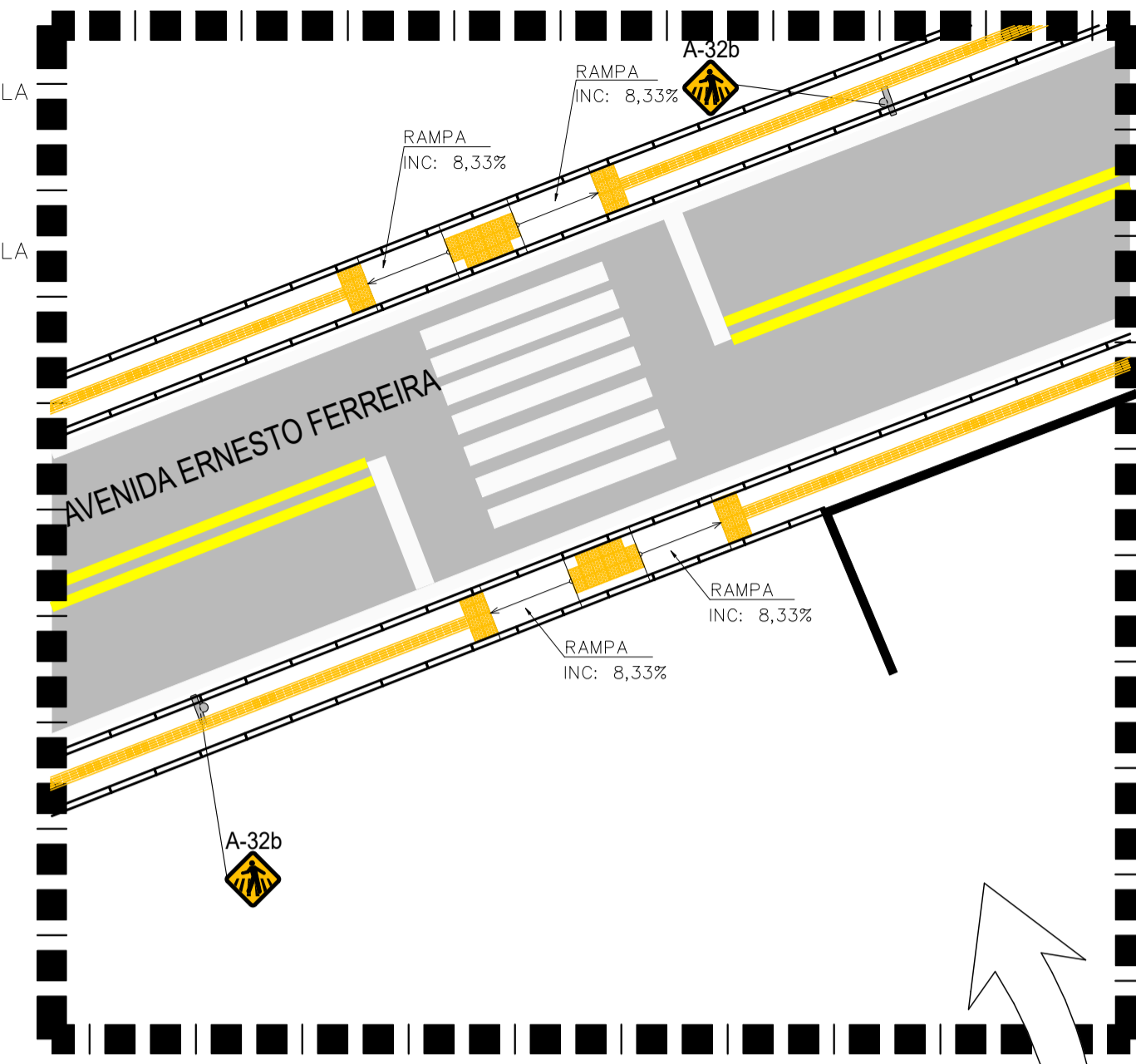
01

PLANTA BAIXA - PROJETO GEOMÉTRICO
BAIRRO CONJUNTO ELIZABETE SÁ
ESCALA 1/500

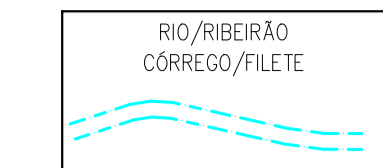
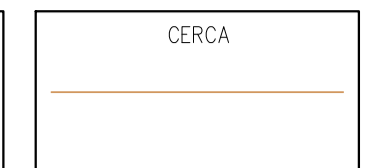

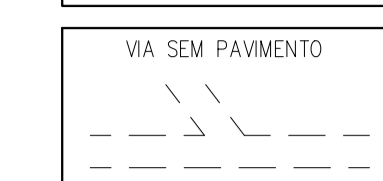
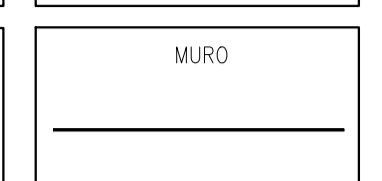
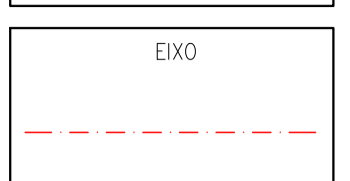
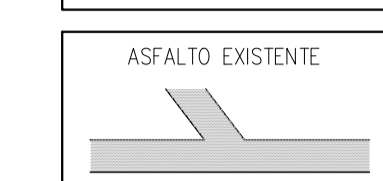

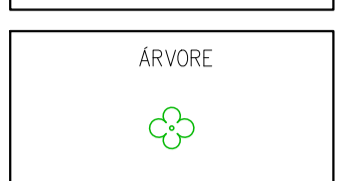
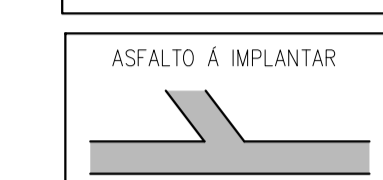
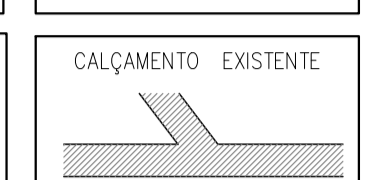
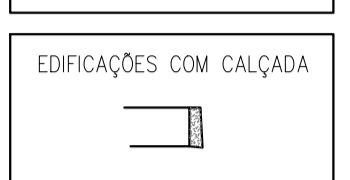


LEGENDA:











-  PISO TÁTIL DIRECIONAL NA COR AMARELA (EM CONCRETO)
-  PISO TÁTIL DE ALERTA NA COR AMARELA (EM CONCRETO)
-  PAVIMENTAÇÃO ASFÁLTICA

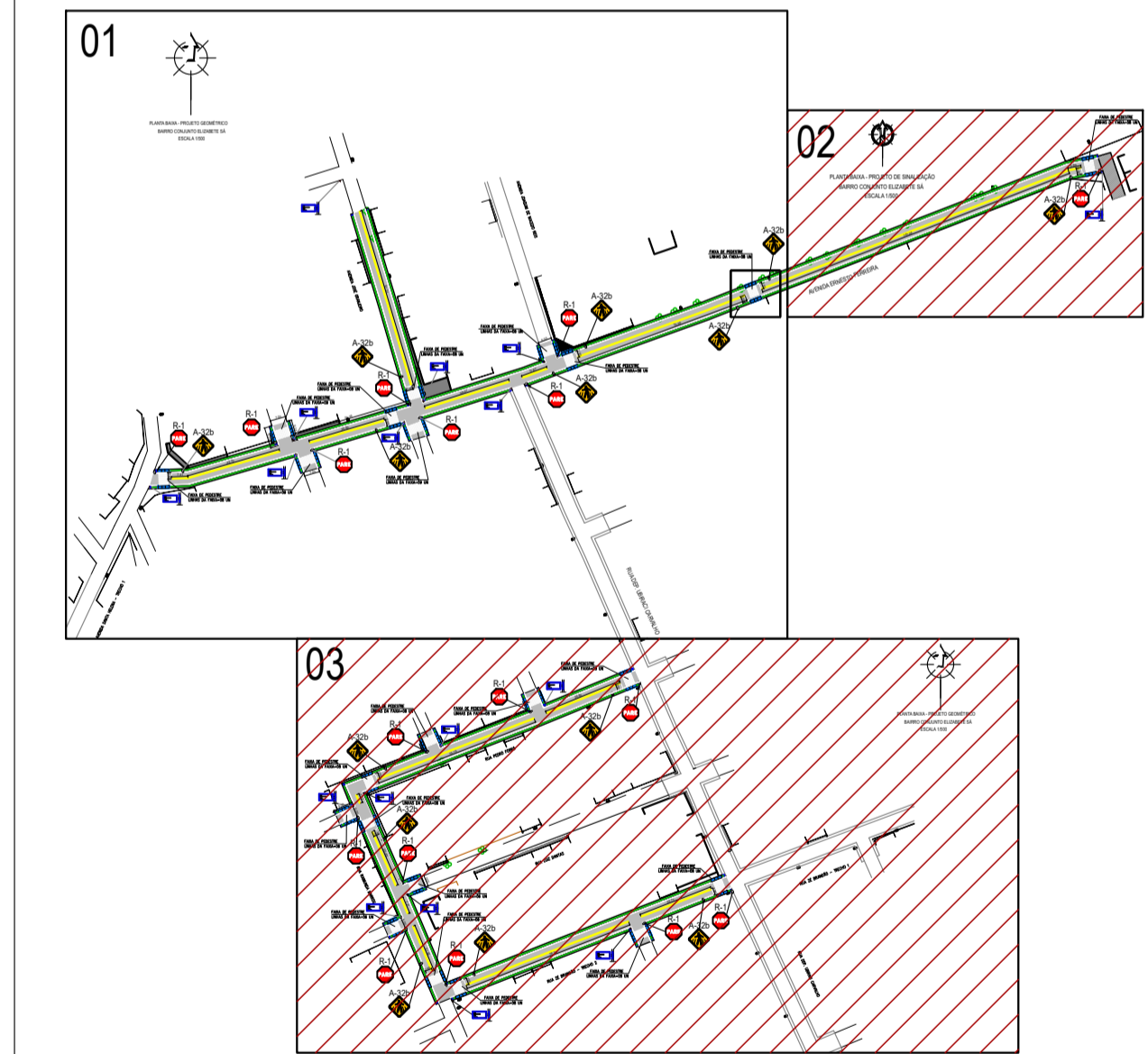


LEGENDA

- | | | |
|---|--|---|
|  RIO/RIBEIRÃO CORREGO/FILETE |  CERCA |  POSTE/LUMINÁRIA
● POSTE BAIXA TENSÃO |
|  VIA SEM PAVIMENTO |  MURO |  EIXO |
|  ASFALTO EXISTENTE |  EDIFICAÇÕES |  ÁRVORE |
|  ASFALTO A IMPLANTAR |  CALÇAMENTO EXISTENTE |  EDIFICAÇÕES COM CALÇADA |

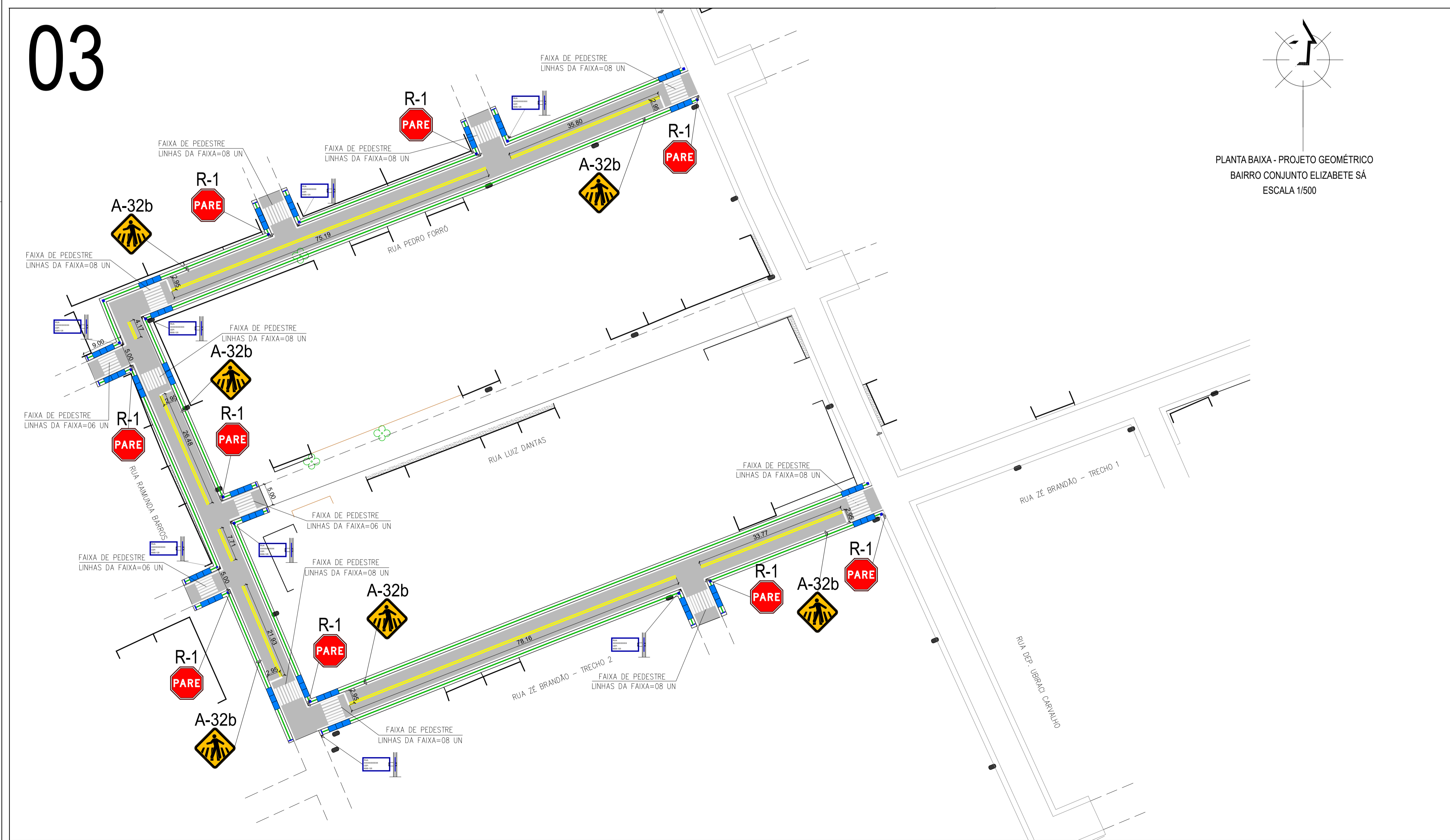
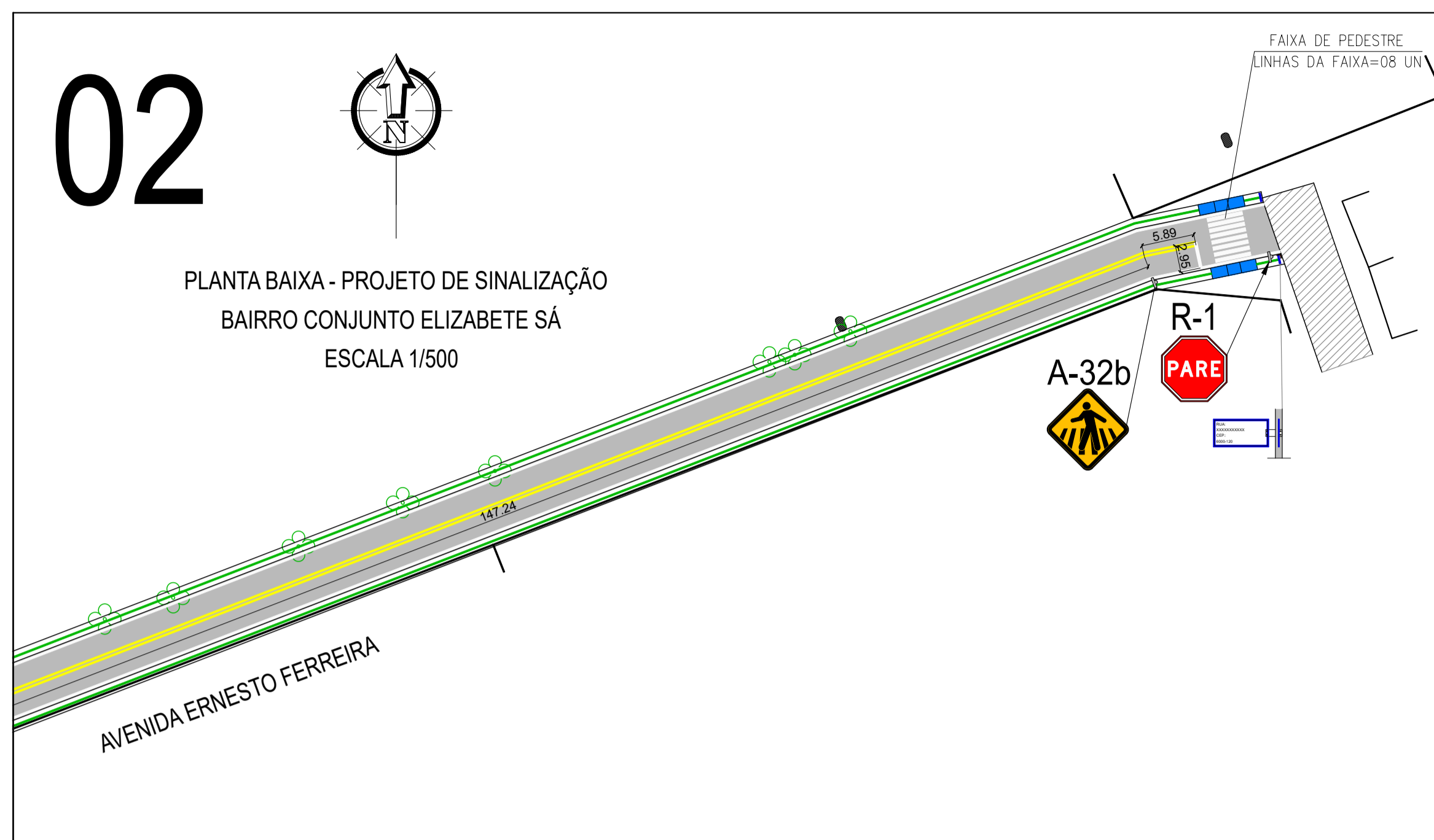
LEGENDA

-  CALÇADA COM PISO TÁTIL DIRECIONAL DE CONCRETO NA COR AMARELA
-  PISO TÁTIL ALERTA DE CONCRETO NA COR AMARELA
-  ÁREA DE PINTURA ASF
-  LINHA DE BORDO (LBO)
-  FAIXA DE TRAVESSIA DE PEDESTRE (FTP)
-  LINHA RETENÇÃO (LRE)
-  A-32b
PLACA DE PEDESTRE
-  R-1
PLACA DE PARE
-  PLACA PARA CRUZAMENTOS DE RUA
-  RAMPA DE ACESSIBILIDADE



Planacon PLANEJAMENTO E ACESSORIA DE PROJETOS TÉCNICOS LTDA.
PREFEITURA MUNICIPAL DE OEIRAS - PI

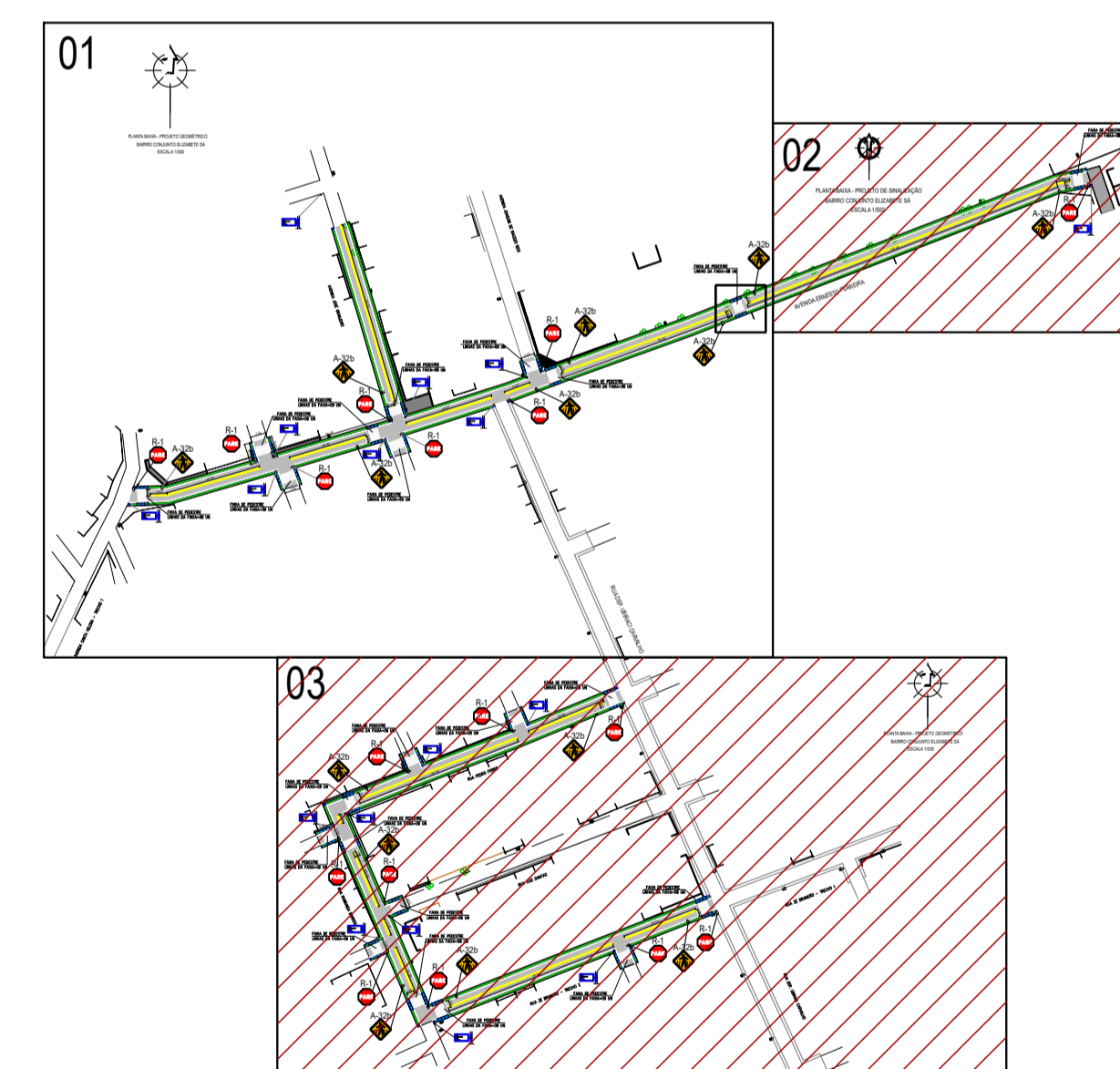
PROJETO: PAVIMENTAÇÃO ASFÁLTICA	LOCAL: ZONA URBANA
CONVÊNIO Nº: SOBRA DE RECURSO DO AVANÇAR CIDADES 02 CONTRATO DE FINANCIAMENTO Nº 0519060 - 20	ESCALA: 1/500
DESENHO: PROJETO DE SINALIZAÇÃO	
PROJETISTA: Estefane Oliveira Nunes Engenheira Civil CRB 14.775/4 RN 515681346	DADOS DE CAMPO: EL VIS
DATA: 2022	REV: 00
DESENHO/CAD: Elenir	FORMATO: A1
PRANCHA Nº: 01/02	



LEGENDA

RIO/RIBEIRÃO CORREÇO/FILETE	CERCA	POSTE/LUMINÁRIA
VIA SEM PAVIMENTO	MURO	EIXO
ASFALTO EXISTENTE	EDIFICAÇÕES	ÁRVORE
ASFALTO A IMPLANTAR	CALÇAMENTO EXISTENTE	EDIFICAÇÕES COM CALÇADA

- LEGENDA
- ▬ CALÇADA COM PISO TÁTIL DIRECIONAL DE CONCRETO NA COR AMARELA
 - ▬ PISO TÁTIL ALERTA DE CONCRETO NA COR AMARELA
 - ÁREA DE PINTURA ASF
 - LINHA DE BORDO (LBO)
 - FAIXA DE TRAVESSIA DE PEDESTRE (FTP)
 - LINHA RETENÇÃO (LRE)
 - A-32b PLACA DE PEDESTRE
 - R-1 PLACA DE PARE
 - PLACA PARA CRUZAMENTOS DE RUA
 - RAMPA DE ACESSIBILIDADE



Planacon PLANEJAMENTO E ASESORIA DE
PROJETOS TÉCNICOS LTDA.

PREFEITURA MUNICIPAL DE OEIRAS - PI

PROJETO: PAVIMENTAÇÃO ASFÁLTICA	LOCAL: ZONA URBANA
CONVÊNIO N°: SOBRA DE RECURSO DO AVANÇAR CIDADES 02 CONTRATO DE FINANCIAMENTO N° 0519060-20	ESCALA: 1/500
DESENHO: PROJETO DE SINALIZAÇÃO	
PROJETISTA: Estefane Oliveira Nunes Engenheira Civil CREA-PI 17754 RN 515681346	DADOS DE CAMPO: EL VIS
DESENHO/CAD: Elenir	DATA: 2022
REVISÃO: 00	FORMATO: A1
FRANCHA N°: 02/02	